

AFRIKA

HISTORIE

Lipé

Regiony

FOTOGRAFIE





HISTORIE

- většina vědců se dnes shoduje, že **dnešní lidé** (po celém světě) **pocházejí z Afriky**
 - ředpokládají, že se před 6 - 8 miliony let od sebe oddělili dvě vývojové větve - dnešních šimpanzů a lidí



STAROVĚK

- název starověk se používá pro **období přibližně 5000 př. n. l. - 500 n. l.**
- významné civilizace vznikaly převážně na severu Afriky, pokud to bylo i jinde, tak o tom současná věda neví (nebyly objeveny)
- starověký EGYPT** (asi 3000 př. n. l. - 343 n. l.)
 - základy říše ležely na dolním toku řeky **NIL**
 - světoznámé jsou **pyramidy, hrobky, sfinga**
 - nejznámější (ne nejvýznamnější) panovníci: **KLEOPATRA VII** (69 - 30 př. n. l.), **TUTANCHAMON** (vládl jen 10 let, asi 1333 - 1323 př. n. l.)



NÚBIJSKÁ říše

- jiný název království Kuš
- nacházela se na jih od starověkého Egypta v údolí Nilu

do Afriky pronikají z Evropy nejdříve starověcí ŘEKOVÉ a později ŘÍMANÉ

- zakládají městské státy a provincie

KARTÁGO (3. - 2. st. př. n. l.)

- mocné město a okolní říše na severním pobřeží Afriky
- spory s Římany dosáhly vrcholu v **Punských válkách** (nejznámějším vojevůdcem, který s armádou a slony přešel Alpy a téměř dobyl Řím, byl HANNIBAL)

STŘEDOVĚK

název středověk se v Africe používá pro období přibližně 500 - 1500 n. l.

pro Evropu bylo zásadní, co se dělo v severní Africe, o historii ostatní Afriky toho opět mnoho nevíme

příchod ARABŮ z Arabského poloostrova 7. století n. l.

- je nejdůležitější událostí afrického středověku
- Arabové přináší nové náboženství **ISLÁM**
- poměrně rychle ovládli území na sever od pouště Sahary
- původní obyvatelé severní Afriky - BERBEŘI, jsou postupně vytlačeni (dnes najdeme jejich potomky například v horách)



- 🌍 dnes víme, že **na jih od Sahary**, která tvořila přirozenou přírodní hranici dvou světů, vznikala od 6. do 15. století různá království, ale máme o nich **jen málo informací**
 - např. říše KANEM, království MUTAPA, říše JORUBŮ, království kmenů BAGANDA, království ZIMBABWE a mnoho dalších

PŘÍCHOD EVROPANŮ

- 🌍 pro Evropany „končila“ Afrika dlouhá staletí pouští Sahara, která byla považována za nepřekonatelnou (nekonečnou) překážku při cestě na jih
- 🌍 „zbytek“ Afriky (na jih od Sahary) objevují a obsazují Evropané později než Ameriku nebo Austrálii
 - evropské národy dlouhou dobu zajímá pouze pobřeží, kde budují přístavy
 - cesty do vnitrozemí podnikají **arabští obchodníci s otroky** (ze severu Afriky)
 - obchod s otroky zajímal Evropany velmi brzy, odhaduje se, že od 15. do 19. století zajali a odvezli (hlavně do Ameriky) 8-12 milionů afrických otroků
 - až v 19. století dochází k ovládnutí většiny afrického území evropskými národy = **KOLONIZACE** (neprobíhalo od severu - od Evropy, ale z úplně druhé strany - od jihu)

EVROPSKÉ KOLONIE

- 🌍 doba 1881 - 1914 se nazývá **ZÁVOD O AFRIKU**, nejmocnější evropské státy si tehdy rozdělili 90% afrického území
 - **území, které ovládal evropský stát (v jiné části světa) se obecně říká KOLONIE**
 - ovládaná území byla využívána **pro zisk bohatství**, často bez ohledu na místní tradice, historické (kmenové) rozdělení území a hlavně bez ohledu na budoucnost
- 🌍 v roce 1914 existovaly v Africe pouze **dva nezávislé státy - LIBÉRIE a ETIOPIE**



rozdělení Afriky bylo dohodnuto na Berlínské konferenci (1884-1885)

- nejvíc území (kolonií) připadlo VELKÉ BRITÁNII, FRANCII a PORTUGALSKU
- další území si rozdělila Belgie, Itálie a Německo

Evropské kolonie v Africe

(rok 1914)

V. BRITÁNIE

FRANCIE

PORTUGALSKO

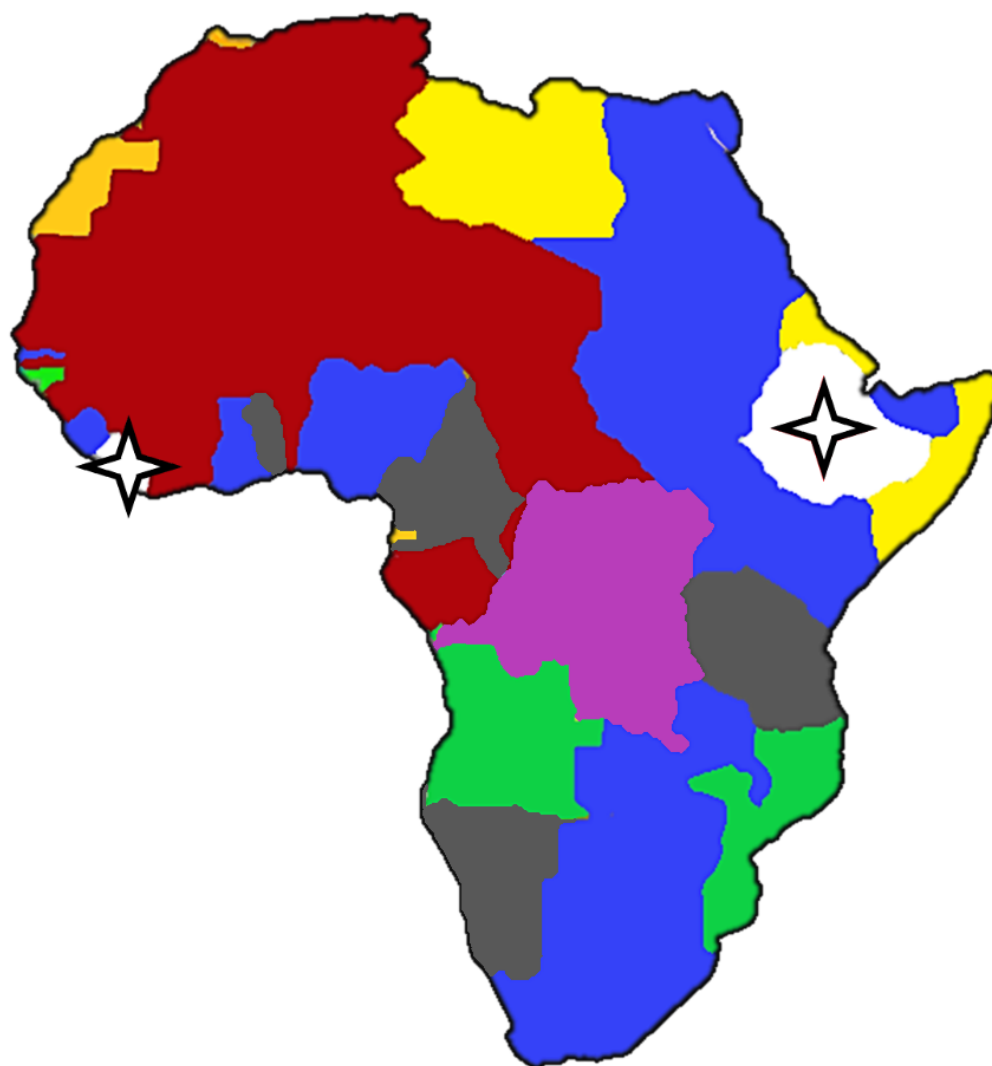
NĚMECKO

ŠPANĚLSKO

ITÁLIE

BELGIE

NEZÁVISLÉ
státy



FUNGOVÁNÍ KOLONIÍ

- evropské státy v koloniích zaváděly svoje pravidla - zákony, jazyk, měnu (peníze), ale i názvy
- všechny důležité úřední, armádní a další funkce vykonávali pouze Evropané
- **místní obyvatelstvo bylo využíváno pouze na podřadné práce**, jako levná pracovní síla, nikdo se nestaral o jejich vzdělávání
- obchod (hospodářství = ekonomika) kolonií byl spojen s „mateřským“ evropským státem


po první světové válce začínají evropské kolonie v Africe získávat **nezávislost**


- evropští obchodníci, ale dál ovládají většinu zdrojů (zisků), které z Afriky pocházejí
- původní (často nevzdělané) obyvatelstvo, které za 30 let udělalo skok jako Evropa (postupně) za několik století, není připraveno vládnout si samo
- **uvnitř** nově vzniklých afrických **států dochází k válkám** o moc, například mezi potomky historicky zneprátelených kmenů


DŮSLEDKY KOLONIZACE DNES

OBČANSKÉ VÁLKY (uvnitř států), ve kterých, často nedobrovolně, bojují i děti

- od konce 2. světové války (1945) zahynulo v Afrických válkách asi **9 milionů lidí (8 milionů civilistů)**, další miliony zemřely v důsledku válek

 velké zahraniční firmy stále ovládají velkou část ekonomiky Afriky (odvádějí peníze pryč do zahraničí) - např. zemědělství, těžba nerostných surovin...

 **NEVZDĚLANOST**, chudoba (**NEDOSTATEK JÍDLA, PITNÉ VODY**), **nedostatečná zdravotní péče** a zároveň **STOUPAJÍCÍ POČET OBYVATEL** (říká se, že „sex je zábava chudých“)

 jedním z důsledků chudoby a dalších problémů je tzv. **MIGRAČNÍ KRIZE** (nelegální příchod Afričanů do Evropy)



OBJEVITELÉ a CESTOVATELÉ

DAVID LIVINGSTONE (1813-1873)

- 🦒 skotský (britský) lékař a nejznámější africký objevitel
- 🦒 objevoval pro Evropu neznámá místa v Africe
 - při průzkumu řeky Zambezi objevil **VIKTORIINY VODOPÁDY**
 - přešel (asi jako první běloch) poušť Kalahari
 - objevil jezera Malawi a Tanganika (mnoho lidí si myslí, že objevil i Viktoriino jezero, ale není to pravda - John H. Speke, 1858)
- 🦒 od roku 1867 byl v Británii považován za nezvěstného (ztraceného v Africe, spíš mrtvého), jediný kdo věřil, že žije, byl Henry Stanley, který byl vyslán na cestu vydavatelem novin New Herald (aby stoupl prodej novin)
- 🦒 Stanley opravdu v roce 1871 objevil Livingstona v malé vesnici v dnešní Tanzanii, při zpáteční cestě zemřel - je **pohřben** ve Westminsterském opatství v Londýně, **vedle anglických králů**
- 🦒 byl velkým **bojovníkem proti OTROCTVÍ**
- 🦒 na svých cestách šířil mezi domorodými Afričany křesťanství - **MISIONÁŘ**

Dr. EMIL HOLUB (1847-1902)

- 🦒 český lékař a cestovatel
- 🦒 podnikl **dvě výpravy** do Afriky (1872-79, 1883-87)
- 🦒 ze svých cest přivezl mnoho předmětů, které jsou umístěny v muzeu v **HOLICÍCH** (jeho rodné město)
 - 1. výprava - vytvořil **první podrobnou mapu Viktoriiných vodopádů**, ale většina jeho deníků a zápisků se utopila při ztroskotání v peřejích - po návratu přednášel a vydával knihy o své cestě

- 2. výprava - chtěl podniknout cestu z jihu Afriky až na sever do Káhiry, vzal s sebou i manželku, účastníky výpravy, ale provázely problémy, někteří zemřeli a manželé také onemocněli, proto se rozhodli výpravu ukončit



zemřel na následky prodělaných afrických nemocí např. malárie



OBYVATELSTVO

POČET OBYVATEL



v současné době (2021) žije v Africe **1,35 miliardy lidí**

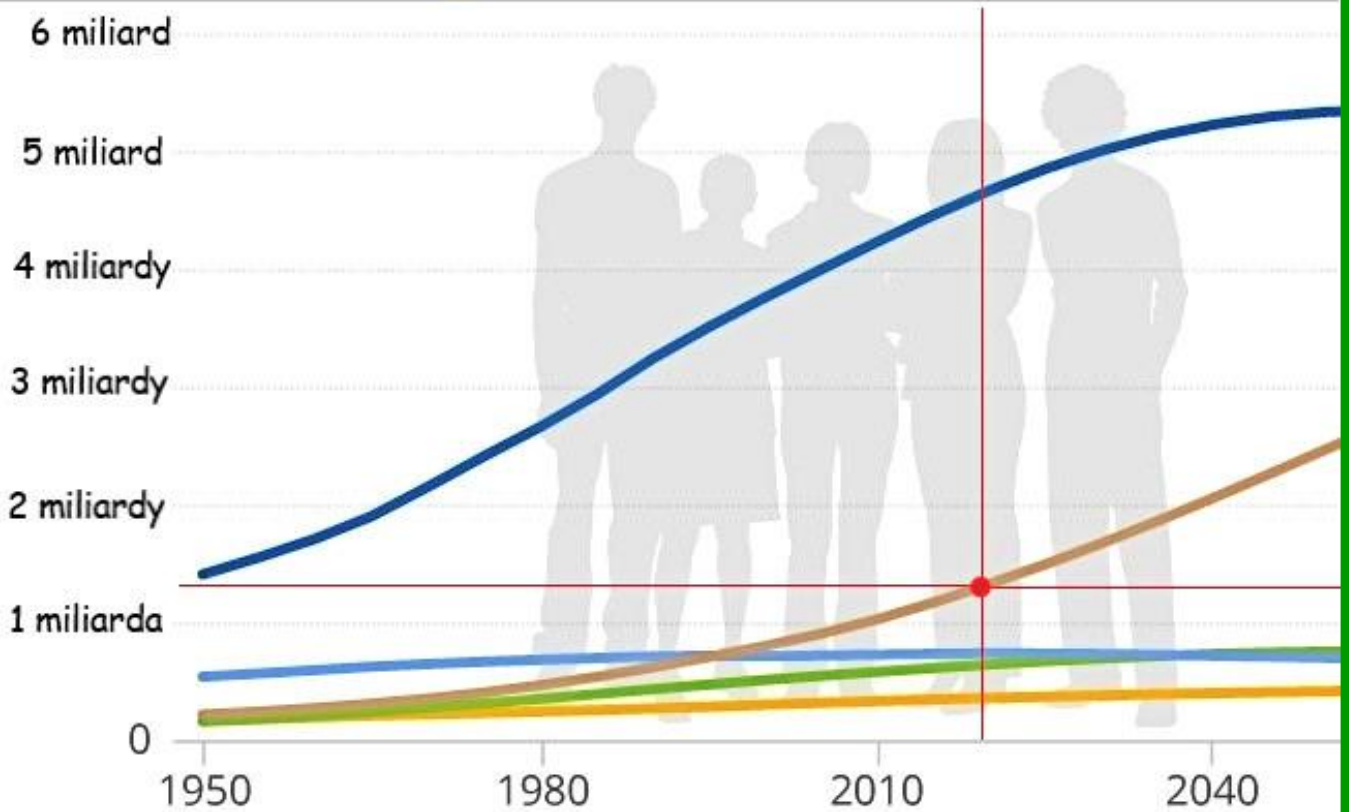


počet obyvatel rychle roste a odhaduje se, že to tak bude i v budoucnu

- lidé by měli přibývat hlavně v subsaharské Africe (od Sahary směrem na jih), tedy po celém světadílu, kromě severních států u Středozemního moře

1950	1990	2013	2021	odhad 2050	odhad 2100
229 milionů	630 milionů	1,1 miliardy	1,35 miliardy	2,4 miliardy	4,8 miliardy

Počet obyvatel podle světadílů (1950 --> odhad 2050)



- 🌍 měla by se **prodlužovat i střední délka života** ze současných 59 let na 70 let (2050)
 - **STŘEDNÍ DÉLKA ŽIVOTA** - je průměrný odhad, který určuje jakou má člověk šanci dožít se věku v určité části světa (zemi, světadílu, městě)
- 🌍 porodnost - **průměrně má žena v Africe 5,6 dětí** (pro srovnání Evropa 1,6 dítěte)
 - každý rok porodí asi 16 milionů matek ve věku 15-19 let
- 🌍 průměrná hustota zalidnění v Africe je 30,5 obyvatel na km²
 - nejmenší - Sahara 1 člověk na 10 km²
 - největší - údolí řek Niger a Nil, pobřeží Středomořího moře, Indického oceánu a Guinejského zálivu

NÁRODNOSTNÍ A RASOVÉ SLOŽENÍ

- 🌍 **většina** obyvatel Afriky jsou **ČERNOŠI**
 - v Zimbabwe a Jihoafrické republice jsou významné menšiny **bělochů a lidí asijského původu**
 - **Arabové** (bílá rasa) tvoří většinu obyvatel v **severní Africe**
- 🌍 **AFRICKÉ DOMORODÉ KMENY**
 - snaží se žít tradičním způsobem života, ale jejich území se zmenšuje a vliv civilizace je stále větší - **stávají se turistickou atrakcí**
 - **MASAJOVÉ** (Keňa, Tanzanie), **HIMBA** (Namibie), **MURSÍ**, **SURMI**, **HAMAR** (Etiopie), **BAYAKA**, **AKA**, **EFÉ** (Střední Afrika)



JAZYKY

- 🌍 odhaduje se, že **původních afrických jazyků je asi 1000**
 - dají se rozdělit do 4 skupin - Afroasijské, Nilosaharské, Nigerokonžské, Kojtsanské
 - zcela odlišná je Malgaština (Madagaskar)
- 🌍 **ARABŠTINA** je hlavním jazykem v severní Africe (pobřeží Středozemního moře)
- 🌍 **evropské jazyky - KOLONIE**
 - na území států (vzniklých po rozpadu evropských kolonií) žili často lidé hovořící desítkami různých jazyků
 - proto si nové africké státy ponechali evropský jazyk jako úřední př. angličtina, francouzština...

Nejpoužívanější jazyk

(podle států, oblastí)

ANGLIČTINA

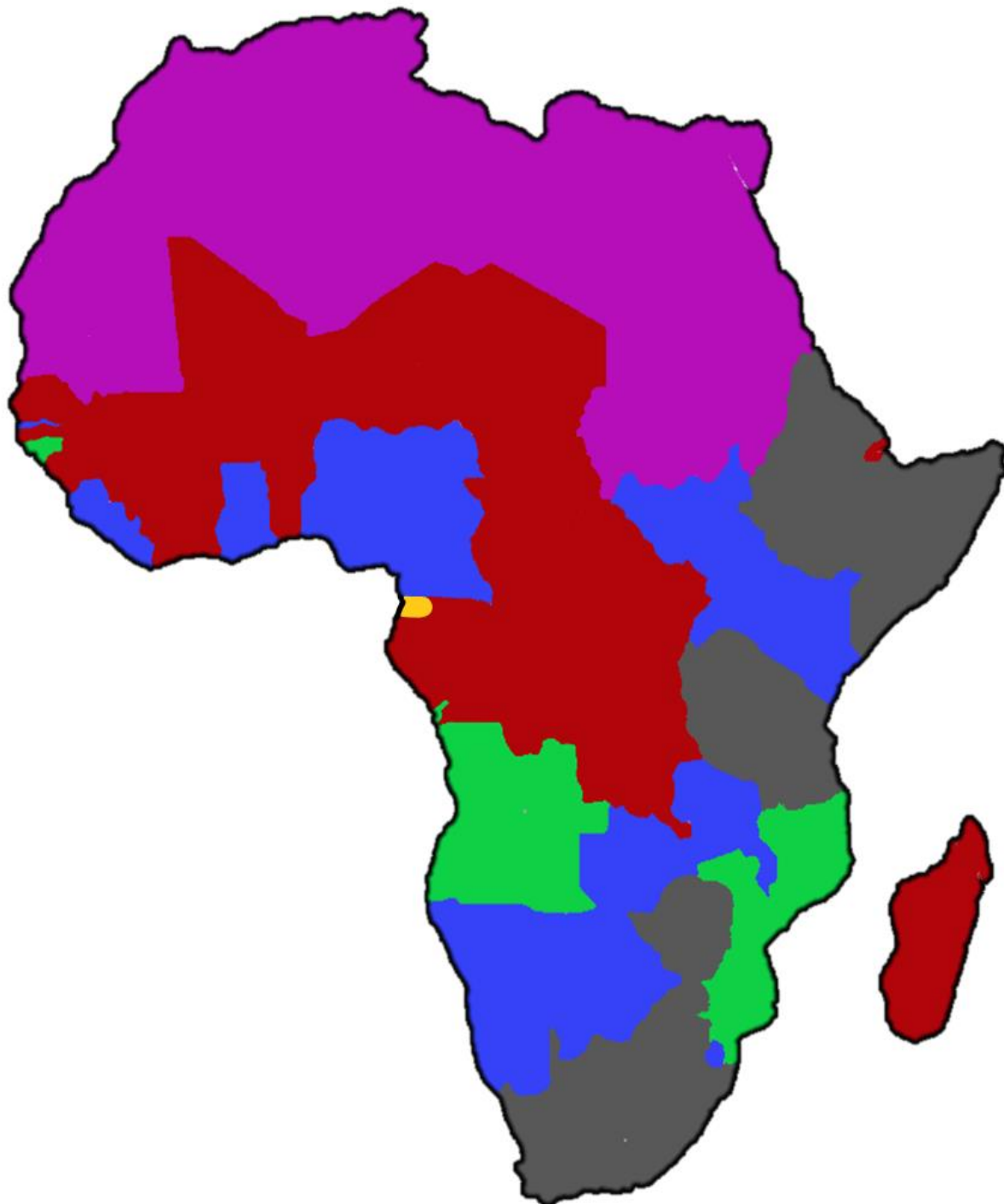
DOMORODÉ JAZYKY

PORTUGALŠTINA

FRANCOUZŠTINA

ARABŠTINA


ŠPANĚLŠTINA




NEMOCI

nerovnoměrné rozmístění a kvalita zdravotnických zařízení

- příčinou úmrtí, tak může být i banalita, se kterou si dnešní zdravotnictví umí běžně poradit
- existují také špatně léčitelné nebo neléčitelné **africké nemoci**, jejichž rozšíření do světa by mohlo být velkým problémem


 **BILHARZIÓZA** je parazitické onemocnění způsobené červem (krevničkou močovou), který v závěrečném stádiu žije v lidském močovém měchýři, člověk pak trpí záněty močového měchýře nebo jeho rakovinou.

 **MALÁRIE** je přenášena samičkou komára *Anopheles* (způsobována bičíkovci), dochází k rozpadu červených krvinek (za 1-4 dny), to oslabuje výkonnost a odolnost organismu, ze silné malárie se člověk nikdy nevyлéčí a musí doživotně brát léky. Malárii se podařilo vymýt pouze v arabských zemích a omezit ji v jižní Africe.

- 5 nejpostiženějších zemí:

počet případů MALÁRIE na 100 000 obyvatel (%)				
GUINEA	BOTSWANA	BURUNDI	ZAMBIE	MALAWI
75 386	48 704	48 098	34 204	25 948



 **ŽLUTÁ ZIMNICE** je virové onemocnění způsobující rozpad krvinek, člověk má pocit chladu, upadá do blouznění a umírá vysílením.

- 🦁 **SPAVÁ NEMOC** je způsobována mouchou tse tse, člověk je velmi oslabený, neustále usíná a nakonec umírá.
- 🦁 **AIDS** je způsoben virem HIV, přenáší se např. krví, pohlavním stykem... Nejvíce nakažených lidí žije v jižní a východní Africe, asi 5 % všech obyvatel ve věku 15-49 let (v roce 2005 asi 25 milionů nakažených / 1,8 milionu úmrtí)

NÁBOŽENSTVÍ

- 🦁 **ISLÁM** je (přibližně od roku 2000) nejrozšířenějším náboženstvím.
 - nejnovější údaje uvádí, že muslimů může být **až 53%** obyvatel Afriky (MUSLIM = člověk vyznávající náboženství ISLÁM)
 - někteří muslimové se radikalizují a můžeme je označit jako teroristy, nejznámější jsou např. hnutí Boko Haram v Nigérii, nebo Al-Shabab v Somálsku
 - po porážce Islámského státu v Sýrii (Asie) se jeho radikální myšlenky velmi rychle šíří do dalších zemí, které jsou často v Africe
- 🦁 **KŘESŤANSTVÍ** se stalo během 20. století nejrozšířenějším africkým náboženstvím, ve 21. století bylo v počtu věřících překonáno islámem
 - ke křesťanství hlásí přes **40%** obyvatel Afriky
 - zvláštní odnoží v Africe jsou východní starobylé křesťanské církve - ortodoxní Etiopská pravoslavná církev (Etiopie) a ortodoxní Koptská pravoslavná církev (Egypt)
- 🦁 **TRADINČNÍ DOMORODÁ NÁBOŽENSTVÍ**
 - je vyznáváno asi 15 % obyvatel Afriky
 - uctívají se přírodní bohové nebo zvířata, často se vyskytují duchové
- 🦁 **OSTATNÍ NÁBOŽENSTVÍ**
 - JUDAISMUS (židovské náboženství) - např. v severní Africe
 - HINDUISMUS (indické náboženství) - přinesli do jižní Afriky indiští dělníci
 - BAHÁ'Í FAITH - náboženství vzniklé v 19. století, vycházející z judaismu, křesťanství a islámu. Hlavní myšlenkou je „jednota všech lidí“.

Náboženství

(převládající věřící na daném území)





AFRICKÉ REGIONY

(dělení podle OSN)

- 🌍 **Organizace spojených národů (OSN) dělí v současné době Afriku na 5 ČÁSTÍ**
 - SEVERNÍ, ZÁPADNÍ, STŘEDNÍ, VÝCHODNÍ a JIŽNÍ
 - není to jediné možné dělení, dříve se dělila na části 3
- 🌍 v roce 2021 existuje v Africe **54 států** + 2 (ZÁPADNÍ SAHARA a SOMALILAND, které nejsou mezinárodně (jednomyslně) uznávány jako samostatný stát)
 - **nejmladší stát JIŽNÍ SÚDÁN**, který vznikl v roce 2011 po desetiletích válek





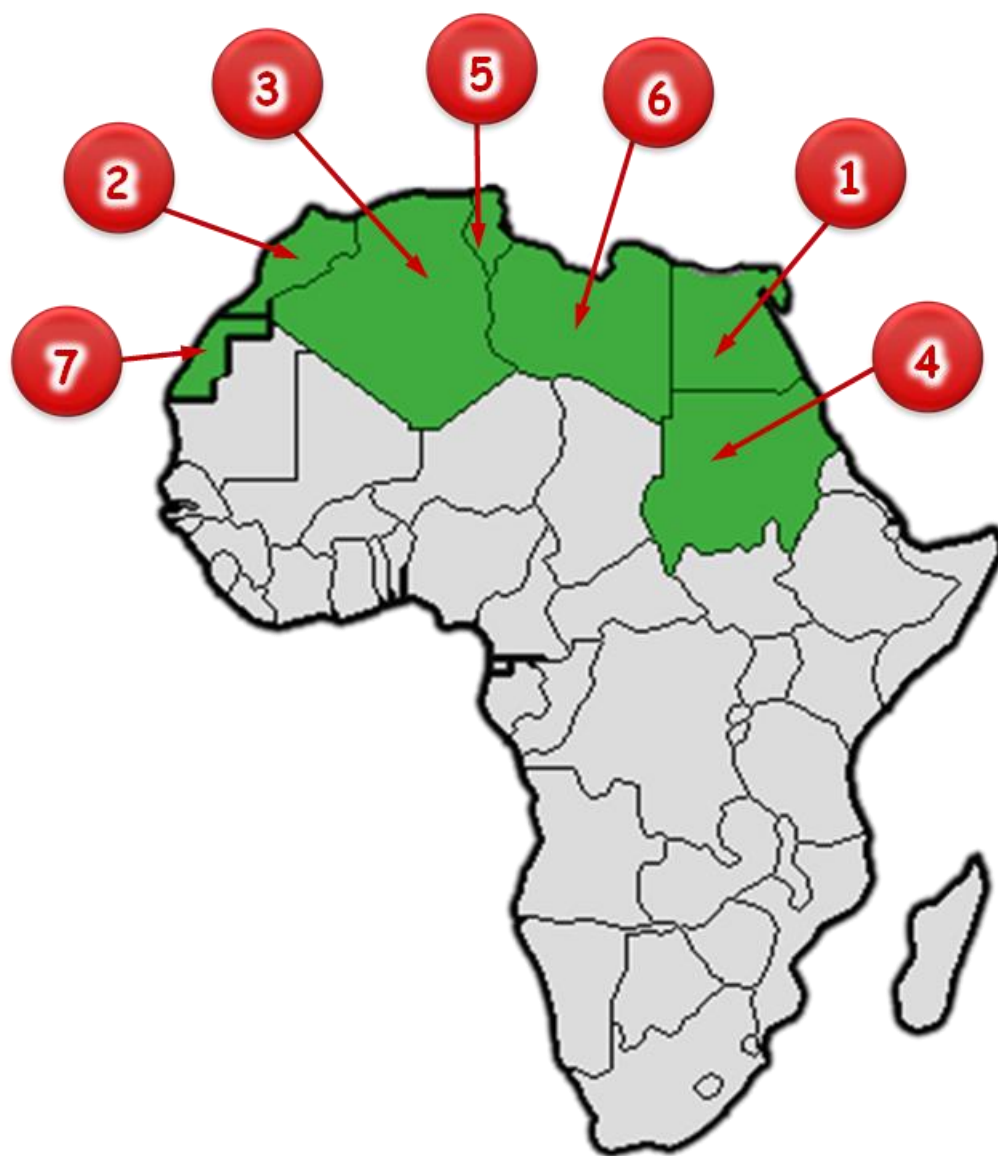
severní aFrika

ALŽÍRSKO, EGYPT, LIBYE, MAROKO, TUNISKO, SÚDÁN

+ **ZÁPADNÍ SAHARA** (sporné území, které je částečně spravováno Marokem, částečně tzv. Saharskou arabskou demokratickou republikou, která Maroko považuje za okupanta)

- 🌍 většina obyvatel severní Afriky jsou **ARABOVÉ islámského vyznání** (muslimové)
- 🌍 původní obyvatelé **BERBEROVÉ** i jsou dnes v menšině - nejznámější národ **TUAREGŮ**
- 🌍 lidé žijí většinou na **pobřeží** nebo v blízkosti **STŘEDOZEMNÍHO MOŘE**, protože **velkou část území zabírá poušť Sahara**, kde se dá žít pouze v oázách s dostatkem vody
- 🌍 z pohledu zbytku Afriky se jedná o poměrně bohaté státy
- 🌍 ve většině zemí proběhly v letech **2010-2011** protesty a revoluce - **ARABSKÉ JARO**
 - odstoupili vedoucí představitelé, kteří vládli několik desetiletí
 - většina z nich vládla přísným autoritativním (diktátorským) způsobem, ale na druhou stranu oddělovali politiku od náboženství (islámu)
 - jejich odstranění **mělo přinést demokracii, ale přineslo spíš ekonomickou nestabilitu a náboženskou radikalizaci politiky a společnosti**
- 🌍 **ZEMĚDĚLSTVÍ**
 - datle, fíky, zelenina
- 🌍 **TĚŽBA**
 - ROPA, zemní plyn, FOSFÁTY (využívá chemický průmysl), sůl
- 🌍 **CESTOVNÍ RUCH**
 - pro turisty jsou vybudovány hotely a poměrně kvalitní fungující služby, místní často žijí právě ze služeb pro turisty
 - **EGYPT** - nejatraktivnější země lákající turisty na starověké památky (pyramidy), přímořská letoviska s možností potápění u Rudého moře
 - druhou turisty nejnavštěvovanější zemí je **TUNISKO**

	STÁT	HLAVNÍ MĚSTO	počet obyvatel	rozloha (km ²)	vlajka
1	EGYPT	KÁHIRA	83 082 869	1 001 450	
2	MAROKO	RABAT	34 859 364	446 550	
3	ALŽÍRSKO	ALŽÍR	34 178 188	2 381 741	
4	SÚDÁN	CHARTÚM	30 894 000	1 886 068	
5	TUNISKO	TUNIS	10 486 339	163 610	
6	LIBYE	TRIPOLIS	6 310 434	1 759 540	
7	ZÁPADNÍ SAHARA	AL-AJÚN	405 210	266 000	





Západní Afrika

🌍 **BENIN, BURKINA FASO, CÔTE D'IVOIRE (Pobřeží slonoviny), GAMBIE, GHANA, GUINEA, GUINEA - BISSAU, KAPVERDY, LIBÉRIE, MALI, MAURETÁNIE, NIGER, NIGÉRIE, SENEGAL, SIERRA LEONE, TOGO**

🌍 většina obyvatel jsou **ČERNOŠI**, pouze na severu Berbeři a Arabové

🌍 území je z velké části pokryto nížinami okolo velkých řek

🌍 **chudý region**, který doplácí na svou koloniální historii

🌍 lidé se stěhují do velkých měst, kde nenajdou vysněné bohatství, ale žijí v bídě na předměstích, v chudinských čtvrtích - **SLUMECH**

🌍 z této oblasti pocházelo **nejvíc OTROKŮ**, které odvezli Evropané






🌍 většina rodin má **hodně dětí** (v průměru 6-8)

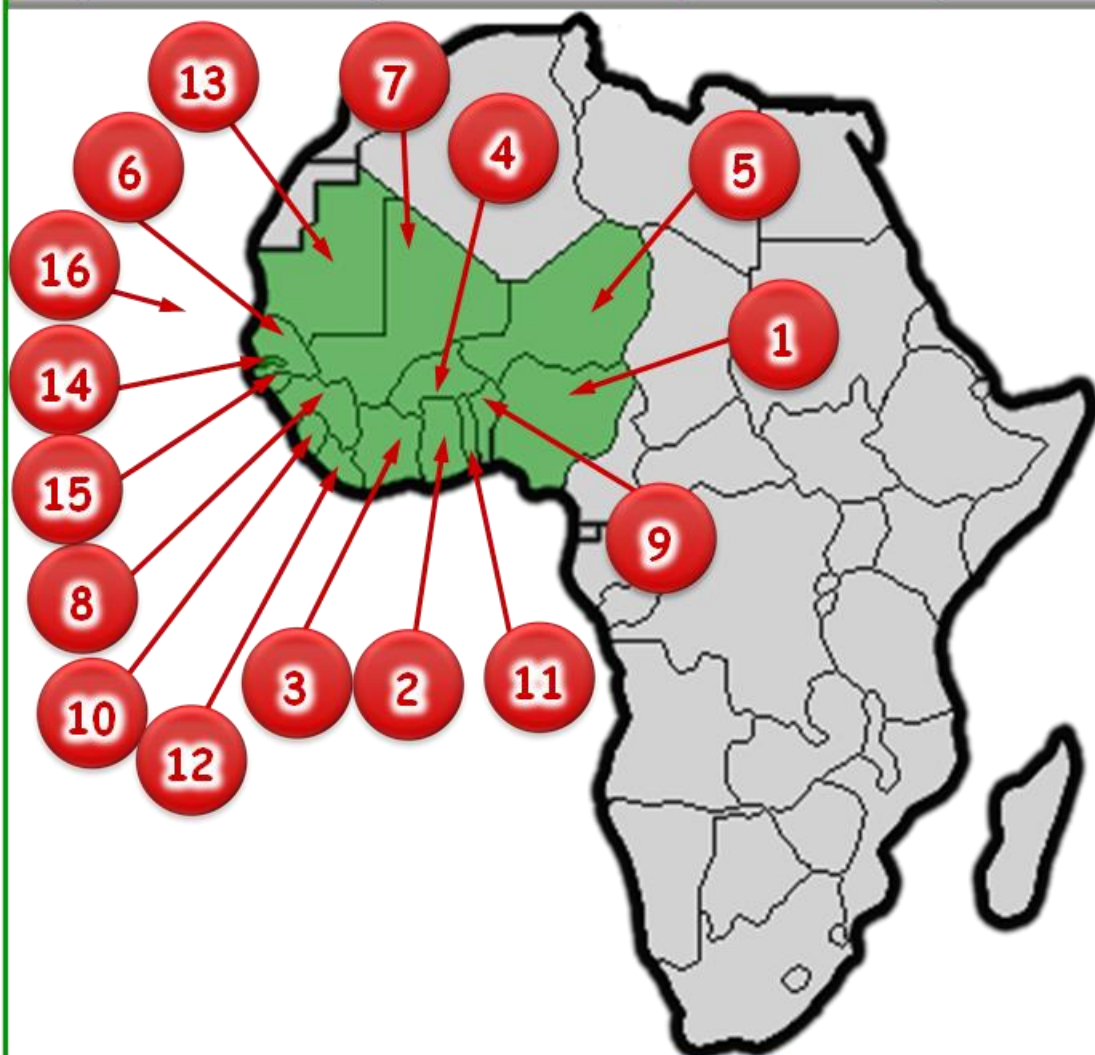
🌍 **ZEMĚDĚLSTVÍ**

- pracuje v něm asi **80 % obyvatelstva**
- **KAKAO** (celý region dohromady je největším producentem na světě)
- BANÁNY
- PALMOVÝ OLEJ (z palmových jader)

🌍 **TĚŽBA**

- ROPA, ZEMNÍ PLYN
- DIAMANTY




	STÁT	HLAVNÍ MĚSTO	počet obyvatel	rozloha (km ²)	vlajka
1	NIGÉRIE	ABUJA	149 229 090	923 768	
2	GHANA	AKKRA	23 832 495	238 533	
3	POBŘEŽÍ SLONOVINY	YAMOUSSOUKRO	20 617 068	322 463	
4	BURKINA FASO	OUAGADOUGOU	15 746 232	274 200	
5	NIGER	NIAMEY	15 306 252	1 267 000	
6	SENEGAL	DAKAR	13 711 597	196 722	
7	MALI	BAMAKO	12 666 987	1 240 192	
8	GUINEA	KONAKRY	10 057 975	245 857	
9	BENIN	PORTO NOVO	8 791 832	112 622	
10	SIERRA LEONE	FREETOWN	6 440 053	71 740	
11	TOGO	LOMÉ	6 019 877	56 785	
12	LIBÉRIE	MONROVIA	3 441 790	111 369	
13	MAURITÁNIE	NUAKŠOTT	3 129 486	1 030 700	
14	GAMBIE	BANJUL	1 782 893	11 295	
15	GUINEA-BISSAU	BISSAU	1 533 964	36 125	
16	KAPVERDY	PRAIA	429 474	4 033	

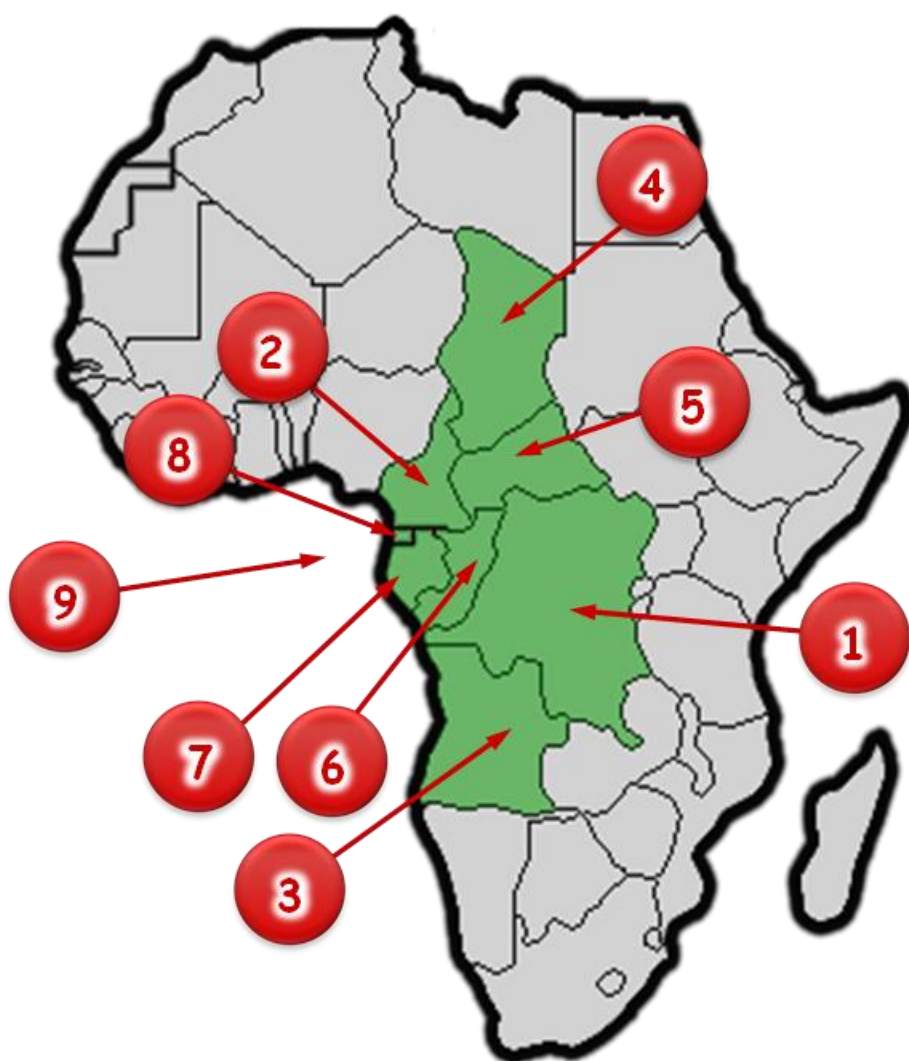




STŘEPNÍ AFRIKA

- 🌍 **ANGOLA, ČAD, DEMOKRATICKÁ REPUBLIKA KONGO, GABON, KAMERUN, KONGO, ROVNÍKOVÁ GUINEA, STŘEDOAFRICKÁ REPUBLIKA, SVATÝ TOMÁŠ A PRINCŮV OSTROV**
- 🌍 **od severu k jihu se krajina mění: POUŠŤ Sahara, polopouště a SAVANY - Čadská pánev, deštné PRALESY - Konžská pánev, SAVANY a polopouště**
- 🌍 **lidé se ve velké míře stěhují z venkova do velkých přelidněných měst (URBANIZACE), které jim ale často nemají co nabídnout**
- 🌍 **ZEMĚDĚLSTVÍ**
 - KAKAO, KÁVA
 - BANÁNY, CUKROVÁ TRŤINA
 - KAUČUK
 - v savanách - BAVLNÍK, TABÁK, PODZEMNICE OLEJNÁ (arašídy)
- 🌍 **TĚŽBA**
 - **VZÁCNÉ** (a drahé) **DŘEVO**, nejvíc **EBEN**, jeho těžba je jednou z příčin ničení pralesů

	STÁT	HLAVNÍ MĚSTO	počet obyvatel	rozloha (km2)	vlajka
1	DEMOKRATICKÁ REPUBLIKA KONGO	KINSHASA	68 692 542	2 344 858	
2	KAMERUN	YAOUNDÉ	18 879 301	475 440	
3	ANGOLA	LUANDA	12 799 293	1 246 700	
4	ČAD	N'DJAMENA	10 329 208	1 284 000	
5	STŘEDOAFRICKÁ REPUBLIKA	BANGUI	4 511 488	622 984	
6	KONGO	BRAZZAVILLE	4 012 809	342 000	
7	GABON	LIBREVILLE	1 514 993	267 667	
8	ROVNÍKOVÁ GUINEA	MALABO	633 441	28 051	
9	SVATÝ TOMÁŠ A PRINCŮV OSTROV	SÃO TOMÉ	212 679	964	





VÝCHOPIŇÍ AFRIKA

🌍 **BURUNDI, DŽIBUTSKO, ERITREA, ETIOPIE, KEŇA, KOMORY, MALAWI, MOSAMBIK, RWANDA, SEYCHELY, SOMÁLSKO, TANZÁNIE, UGANDA, ZAMBIE, ZIMBABVE** (někdy se uvádí i **MADAGASKAR, MAURICIUS**)

+ **SOMALILAND** (území na severu Somálska, které není mezinárodně uznáno za samostatný stát)

🌍 většina států se nachází v oblasti zvané Vysoká Afrika (náhorní plošina se zlomovými propadlinami), do oblasti se počítají i ostrovy v Indickém oceánu

🌍 žije zde **nejvíce obyvatel nakažených virem HIV**

🌍 oblast pokrývají savany a tropické lesy, v mnoha místech je příroda chráněna - **NÁRODNÍ PARKY**, které jsou stále více navštěvovány turisty

















🌍 asi nejproblematičtější státem je **SOMÁLSKO** - po letech hladomoru a bídy je v zemi vysoká **kriminalita** a **roste počet islámských radikálů** (islamistů), **SOMÁLŠTÍ PIRÁTI** ohrožují světovou námořní dopravu v Indickém oceánu

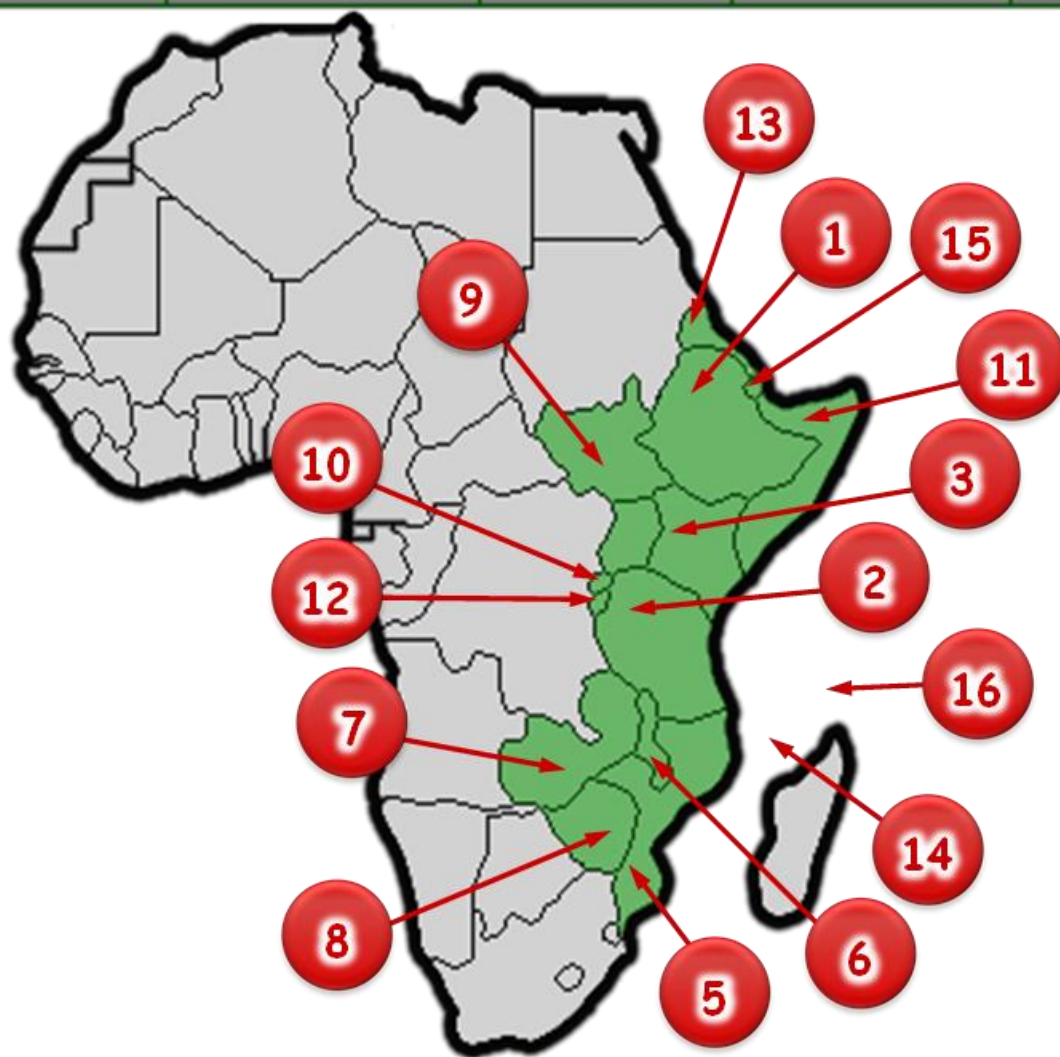
🌍 **ZEMĚDĚLSTVÍ**

- RÝŽE, KUKUŘICE
- **MANIOK** (rostlina pěstovaná pro jedlý kořen - okopanina)

🌍 **TĚŽBA**

- **DIAMANTY, ZLATO, STŘÍBRO**
- další **RUDY BAREVNÝCH KOVŮ** (**zapamatuj si zkratku RBK**, budeme ji dále používat) - kobalt, zinek, olovo, kadmium, germanium

	STÁT	HLAVNÍ MĚSTO	počet obyvatel	rozloha (km ²)	vlajka
1	ETIOPIE	ADDIS ABEBA	85 237 338	1 104 300	
2	TANZANIE	DODOMA	41 048 532	947 300	
3	KEŇA	NAIROBI	39 002 772	580 367	
4	UGANDA	KAMPALA	32 369 558	241 036	
5	MOSAMBIK	MAPUTO	21 669 278	799 380	
6	MALAWI	LILONGWE	14 268 711	118 484	
7	ZAMBIE	LUSAKA	11 862 740	752 618	
8	ZIMBABWE	HARARE	11 392 629	390 757	
9	JIŽNÍ SÚDÁNA	DŽUBA	11 144 993	644 329	
10	RWANDA	KIGALI	10 473 282	26 338	
11	SOMÁLSKO	MOGADIŠO	9 832 017	637 657	
12	BURUNDI	GITEGA	8 988 091	27 830	
13	ERITREA	ASMARA	5 647 168	117 600	
14	KOMORY	MORONI	752 438	2 235	
15	DŽIBUTSKO	DŽIBUTI	516 055	23 200	
16	SEYCHELY	VICTORIA	87 476	455	





Jižní Afrika

- 🌍 **BOTSWANA, JIHOAFRICKÁ REPUBLIKA, LESOTHO, NAMIBIE, SVAZIJSKO,**
 - někdy je do oblasti řazen i **MADAGASKAR A MAURICIUS**
- 🌍 většina obyvatel se živí zemědělstvím nebo těžbou nerostných surovin
- 🌍 zcela výjimečným státem tohoto regionu a celé Afriky je **JIHOAFRICKÁ REPUBLIKA (JAR)**
- 🌍 **TĚŽBA**
 - **DIAMANTY, ZLATO, STŘÍBRO**
 - další rudy barevných kovů (RBK)

JIHOAFRICKÁ REPUBLIKA

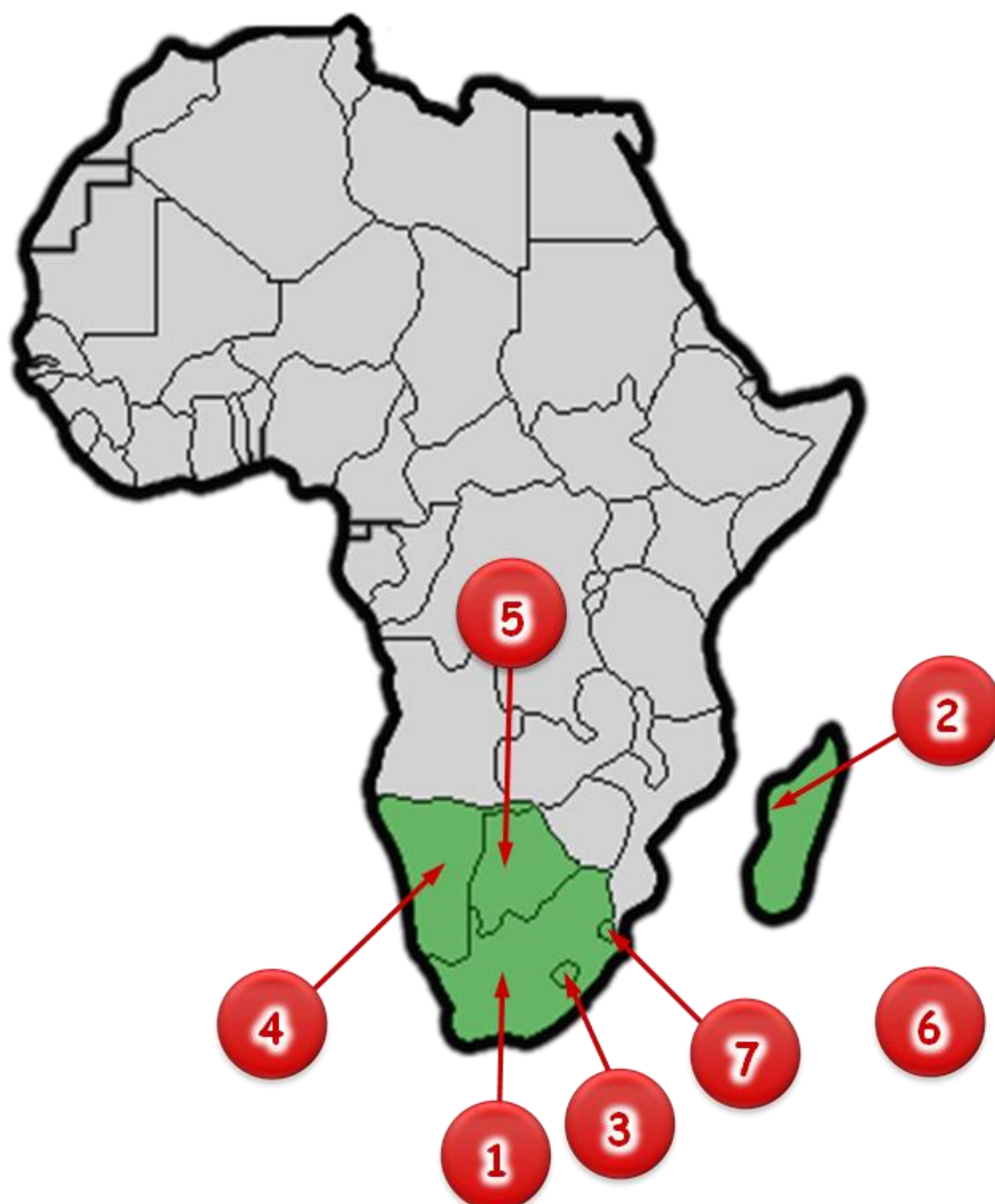
- 🌍 země leží v nejjižnější části afrického kontinentu
- 🌍 má **největší podíl obyvatelstva evropského (BÍLÁ RASA) a asijského (ŽLUTÁ RASA) původu** - asi 20%, zbytek 80% jsou černoši
- 🌍 důležitá města: **PRETORIA, KAPSKÉ MĚSTO, BLOEMFONTEIN, JOHANNESBURG**
- 🌍 do roku 1910 byla britskou kolonií
- 🌍 v letech **1948 - 1994** politika **APARTHEIDU** (rasové segregace - lidé měli různá práva, dělili se podle barvy pleti)
 - černošské obyvatelstvo bylo vyřazeno z demokratického rozhodování - černoši neměli právo volit, zastávat důležité funkce atd.
 - **vůdce hnutí za rovnoprávnost černošů NELSON MANDELA** strávil **27 let ve vězení**, po prvních svobodných volbách se stal **prezidentem**
- 🌍 **EKONOMIKA** (tvoří asi **25 % veškeré africké ekonomiky**)
 - **DIAMANTY, ZLATO** - největší zásoby na světě
 - je také největším světovým producentem **PLATINY, CHRÓMU** a **VANADU**
 - vyrábí **2/3 ELEKTRICKÉ ENERGIE** pro celou Afriku
- 🌍 velkým problémem je **kriminalita** (vraždy, znásilnění...) - 2. místo na světě

- 🦁 druhým problémem je **velké množství lidí HIV pozitivních** (nakažených nemocí AIDS)

MADAGASKAR

- 🦁 stát leží na stejnojmenném ostrově (4. největší na světě) v Indickém oceánu
- 🦁 ostrov se před miliony let oddělil od Austrálie a Indie → dlouhodobá izolace je příčinou toho, že je **90% rostlin a živočichů ENDEMICKÝCH** (nevyskytují se jinde ve světě) - stromy **BAOBABY**, živočichové **LEMUŘI** nebo **FOSY**
- 🦁 ve světě je Madagaskar známý jako **„OSTROV KOŘENÍ“** - vyváží se převážně **VANILKA** a **HŘEBÍČEK**

	STÁT	HLAVNÍ MĚSTO	počet obyvatel	rozloha (km ²)	vlajka
1	JIHOAFRICKÁ REPUBLIKA	PRETORIA	49 052 489	1 219 090	
2	MADAGASKAR	ANTANANARIVO	19 625 000	587 041	
3	LESOTHO	MASERU	2 130 819	30 355	
4	NAMIBIE	WINDHOEK	2 108 665	824 292	
5	BOTSWANA	GABORONE	1 990 876	581 730	
6	MAURICIUS	PORT LOUIS	1 284 264	2 040	
7	SVAZIJSKO	MBABANE	1 123 913	17 364	





FOTOGRAFIE REGIONY AFRIKY

SEVERNÍ AFRIKA

egyptské PYRAMIDY



BERBEŘI - původní obyvatelé severní Afriky



pravděpodobná podoba starověkého **KARTÁGA**

mešita **AL-AZHAR**
muslimská svatyně Egypt



MUAMMAR KADÁFFÍ
libyjský diktátor, zabit 2011



AIT BEN HADDOU (Maroko)
opevněné sídlo „ksar“ ze 17. století

ZÁPADNÍ AFRIKA



ABUJA, hlavní město Nigérie
vybudované v roce 1991



LAGOS, SLUM v největším
nigérijském městě (12 mil. obyv.)



KAPVERDY, ostrovy v Atlantském
oceánu, oblíbené turistické místo



válka v MALI, od roku 2012 dodnes
(také v Nigeru a Burkině Faso)

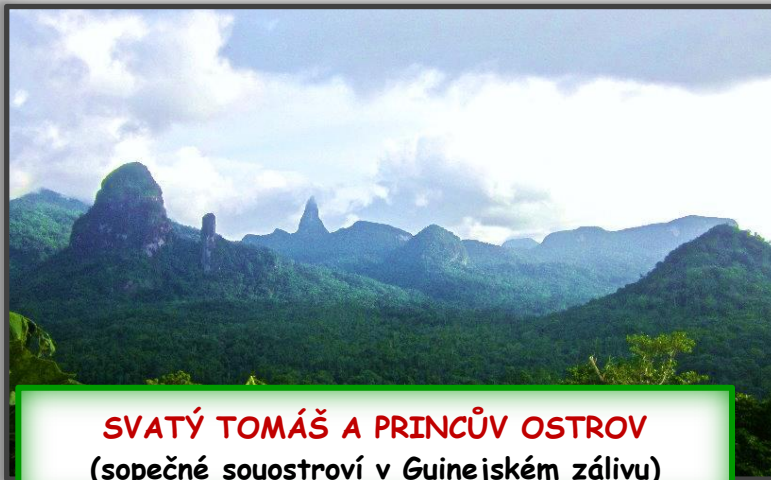


POBŘEŽÍ SLONOVINY
sklizeň a sušení kakaových bobů



školáci SIERRA LEONE
válka 1991-2002 (50 tisíc obětí)

STŘEDNÍ AFRIKA



SVATÝ TOMÁŠ A PRINCŮV OSTROV
(sopečné souostroví v Guinejském zálivu)

ŠIMPANZI

Středoafriká republika



GABON, legální a nelegální těžba vzácného dřeva (mahagon, eben...)



DEMOKRATICKÁ REPUBLIKA KONGO
země zničená válkami a nemocemi



nedostatek pitné vody v Africe, studny budovány ze zahraniční pomoci - **ANGOLA**



STŘEDOAFRICKÁ REPUBLIKA
NOUREDDINE ADAMEM
(vůdce muslimských povstalců)

VÝCHODNÍ AFRIKA



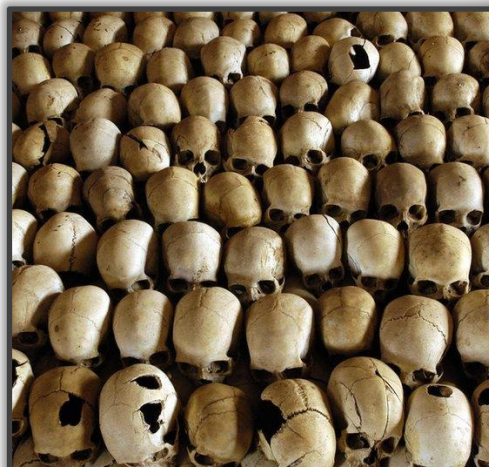
SOMÁLSKO, hladomor
(1991-300 tis., 2011-250 tis. obětí)



SEYCHELY, ostrovy v Indickém oceánu
luxusní turistický „ráj“



ohrožené **GORILY HORSKÉ**
Národní park VOLCANOES -



RWANDA - genocida 1994
za 100 dní vyvražděn 1 milion lidí
národa TUTSIŮ a HUTŮ

MASAJOVÉ
domorodý kmen TANZANIE



ZIMBABWE
těžba diamantů




JIŽNÍ AFRIKA



NELSON MANDELA, JIHOAFRICKÁ REPUBLIKA
bojovník za rovnoprávnost černochů, prezident



KHOE-SĀN („KŘOVÁCI“)
domorodý kmen NAMIBIE



MADAGASKAR
sušení vanilkových lusků



ostrov **MAURICIUS** v Indickém oceánu
podmořský „vodopád“



LESOTHO, enkláva
(stát uvnitř) Jihoafrické republiky



BOTSWANA, strážci slonů
zabíjených kvůli klům